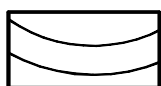
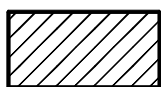


## KATASTRÁLNÍ ÚZEMÍ CHRUDIM (654299)

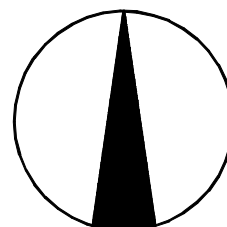
### LEGENDA




STÁVAJÍCÍ BĚŽECKÝ OVÁL



ROZŠÍŘENÍ BĚŽECKÉHO OVÁLU - 129,39 m<sup>2</sup>



|  |            |                 |             |   |                     |
|--|------------|-----------------|-------------|---|---------------------|
| ZODP. PROJEKTANT   | VYPRACOVAL | KRESLIL         | KONTROLOVAL |  <div>PLASTER HLINSKO S.R.O.<br/>PŘÍKRAKOV 20<br/>539 01 HLINSKO<br/>IČO 474534 19</div> |                     |
|  |            |                 |             |   |                     |
|  |            |                 |             |   |                     |
| OÚ: CHRUDIM  |            | OBEC: MARKOVICE |             | FORMÁT  | 1A4                 |
| INVESTOR: MĚSTO CHRUDIM, RESSELOVO NÁMĚSTÍ 77, 537 16 CHRUDIM                  |            |                 |             | DATUM   | 02/2020             |
| AKCE<br><div>MARKOVICE</div> <div>ÚPRAVY OVÁLU NA P.Č.1026/1K.Ú. CHRUDIM</div> |            |                 |             | ÚČEL  | DPS                 |
|  |            |                 |             | ZAKÁZKOVÉ ČÍSLO   | 352-01-20           |
|  |            |                 |             | ARCHIVNÍ ČÍSLO  | 01-20               |
| OBSAH VÝKRESU<br>SITUACE KATASTRÁLNÍ   |            |                 |             | MĚŘITKO<br>1:1000<br>KÓTOVÁNO MM  | ČÍSLO VÝKRESU<br>C2 |